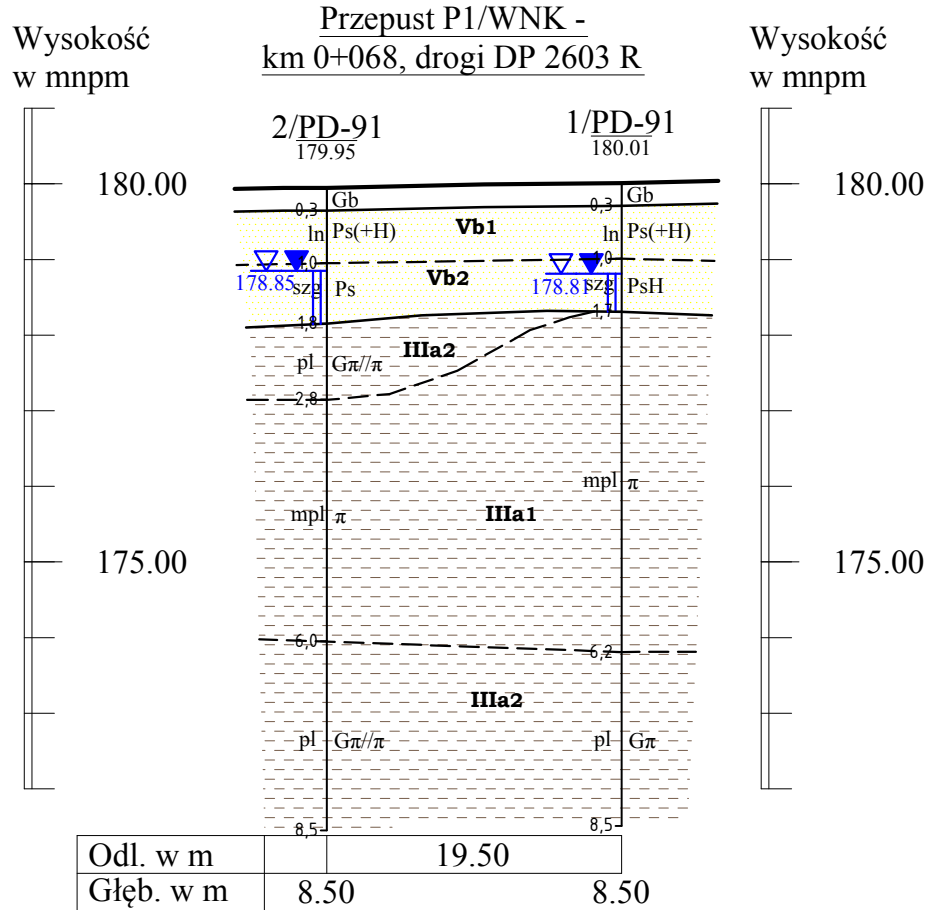


Budowa drogi ekspresowej S19 na odcinku
Nisko (węzeł "Zapacz" z węzłem) - węzeł Sokołów Małopolski Północ"
PRZEPUSTY DROGOWE
- węzeł "Nowy Kamień" - wariant I

PRZEKROJE I PROFILE GEOLOGICZNO-INŻYNIERSKIE I/WNK-I/WNK

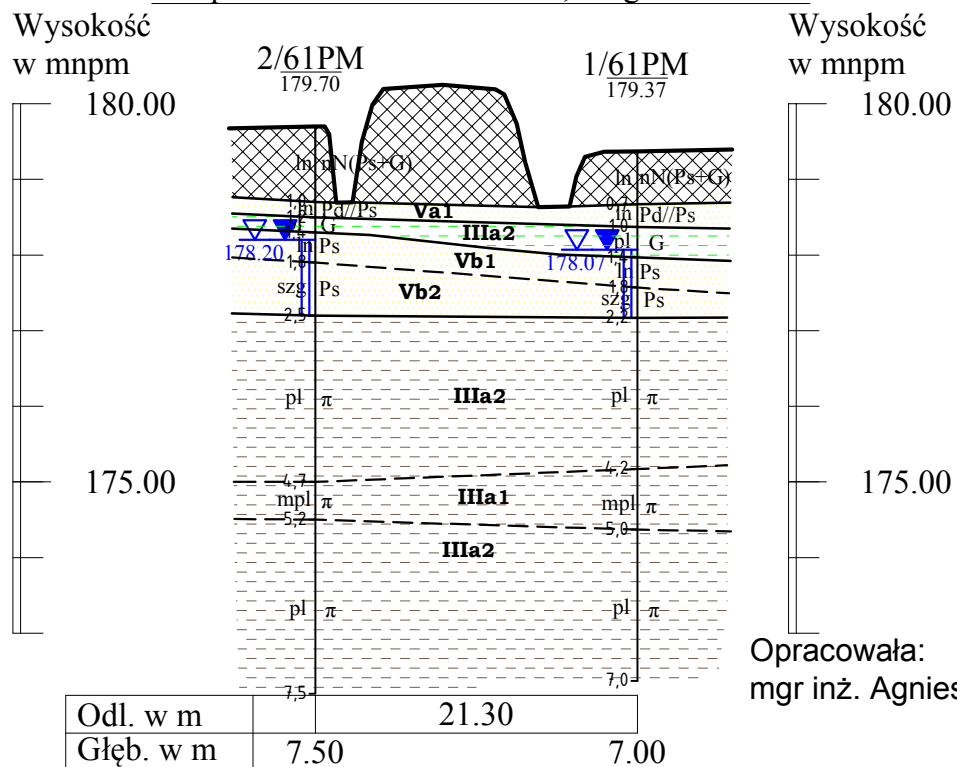
Skala: $\frac{1:500}{1:100}$



GEOLOGICZNO-INŻYNIERSKIE II/WNK - II/WNK

Skala: $\frac{1:500}{1:100}$

Przepust P2/WNK - km 0+172, drogi DP 2603 R



Opracowała:
mgr inż. Agnieszka Biskup

**Budowa drogi ekspresowej S19 na odcinku
Nisko (węzeł "Zapacz" z węzłem) - węzeł Sokołów Małopolski Północ"**

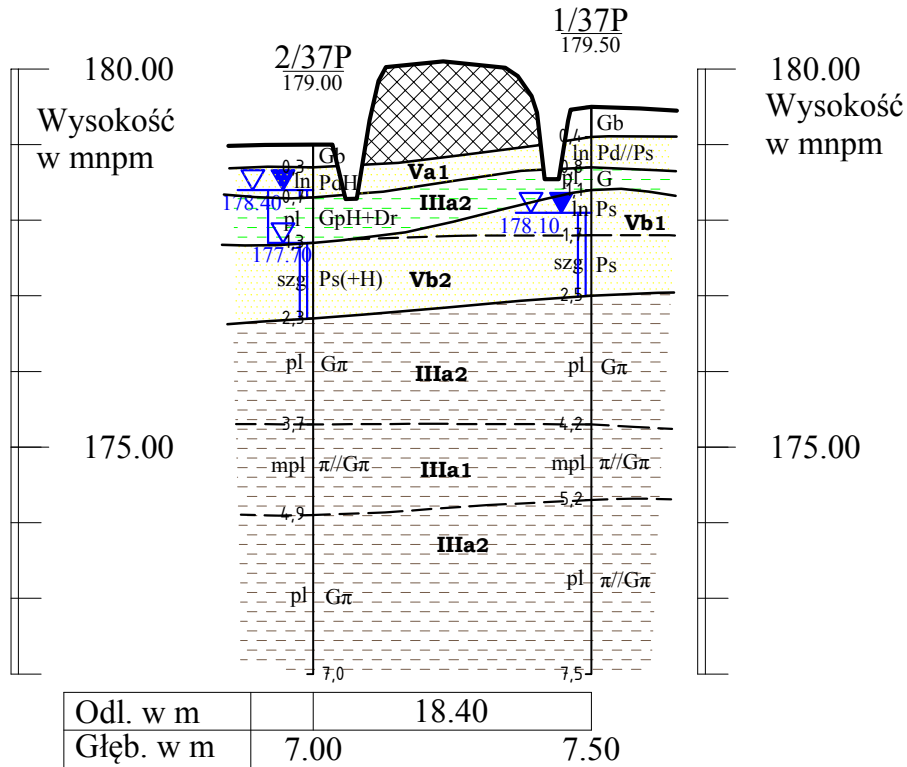
PRZEPUSTY DROGOWE

- węzeł "Nowy Kamień" - wariant I

PRZEKROJE I PROFILE GEOLOGICZNO-INŻYNIERSKIE III/WNK-III/WNK

Skala: $\frac{1:500}{1:100}$

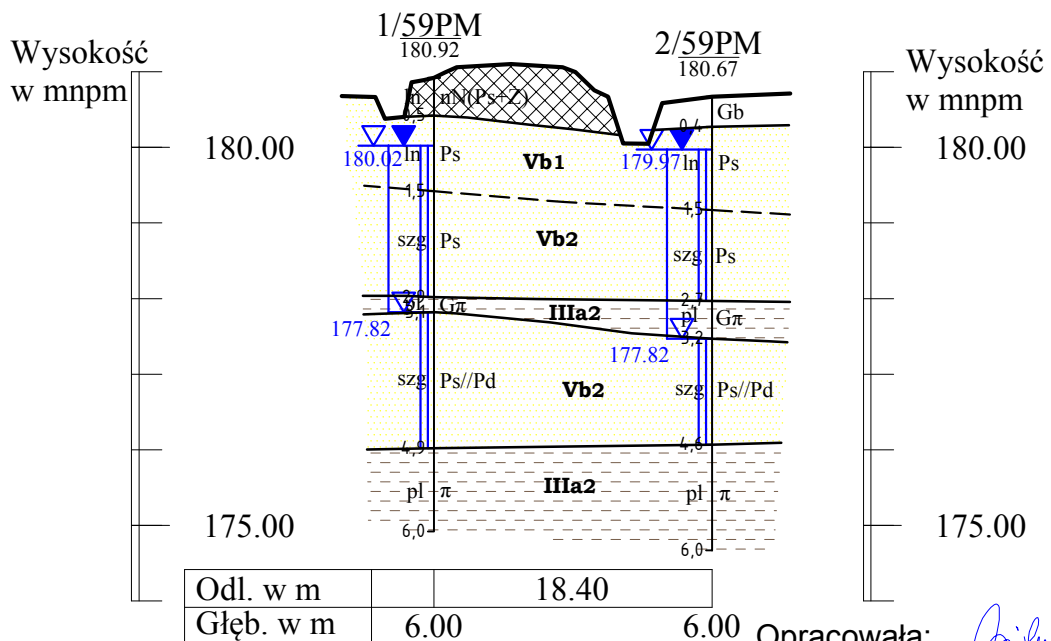
Przepust P3/WNK - km 0+185, drogi DP 2603 R



GEOLOGICZNO-INŻYNIERSKIE IV/WNK - IV/WNK

Skala: $\frac{1:500}{1:100}$

Przepust P4/WNK - km 0+433, drogi DP 2603 R



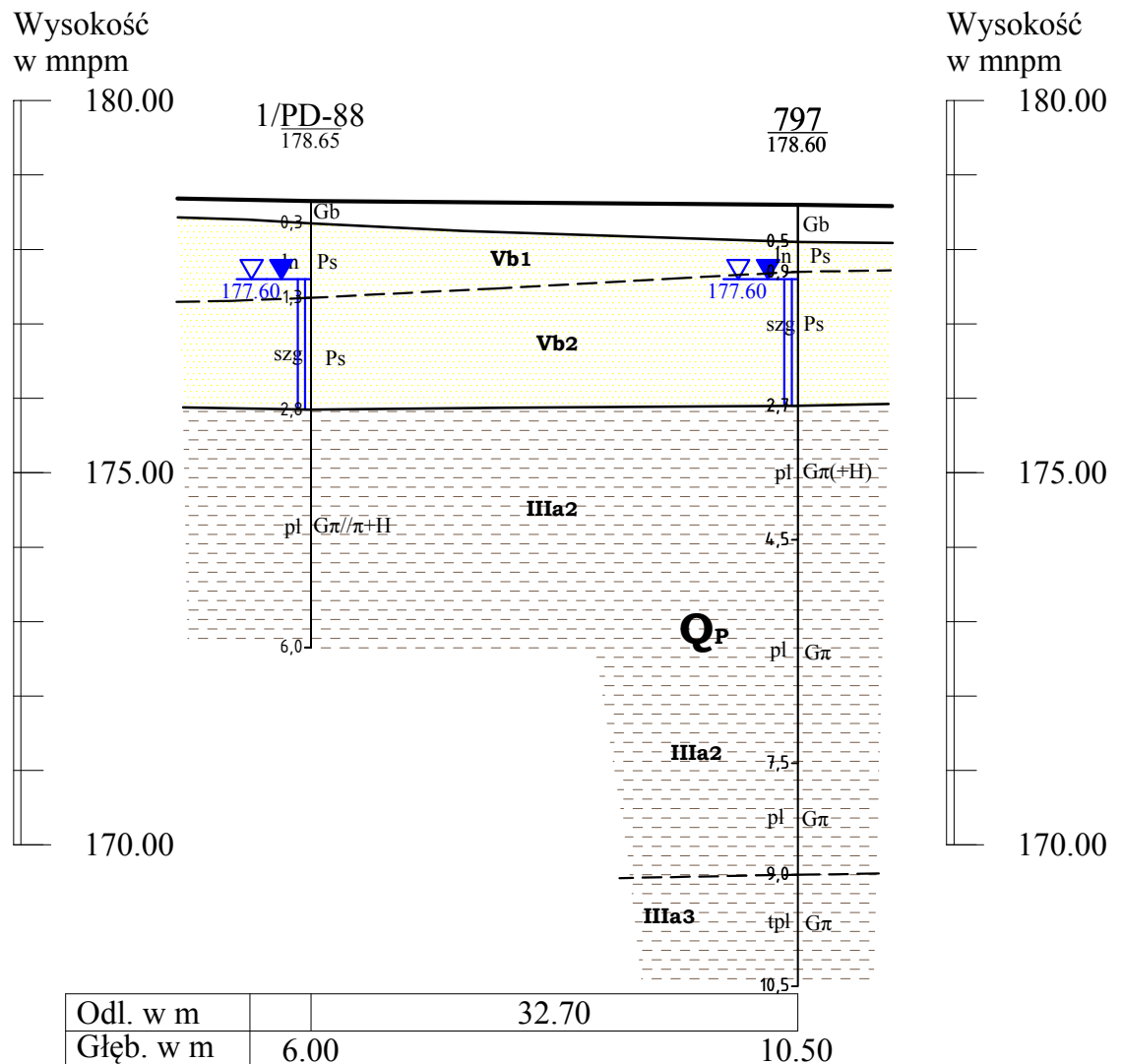
Opracowała:
mgr inż. Agnieszka Biskup

Budowa drogi ekspresowej S19 na odcinku
Nisko (węzeł "Zapacz" z węzłem) - węzeł Sokołów Małopolski Północ"
PRZEPUSTY DROGOWE
- węzeł "Nowy Kamień" - wariant I

PRZEKROJE I PROFILE GEOLOGICZNO-INŻYNIERSKIE V/WNK-V/WNK

Skala: $\frac{1:500}{1:100}$

Przepust P5/WNK -
km 0+142, łącznicy Ł2



Opracowała:
mgr inż. Agnieszka Biskup

Budowa drogi ekspresowej S19 na odcinku Nisko (węzeł "Zapacz" z węzłem) - węzeł Sokołów Małopolski Północ"

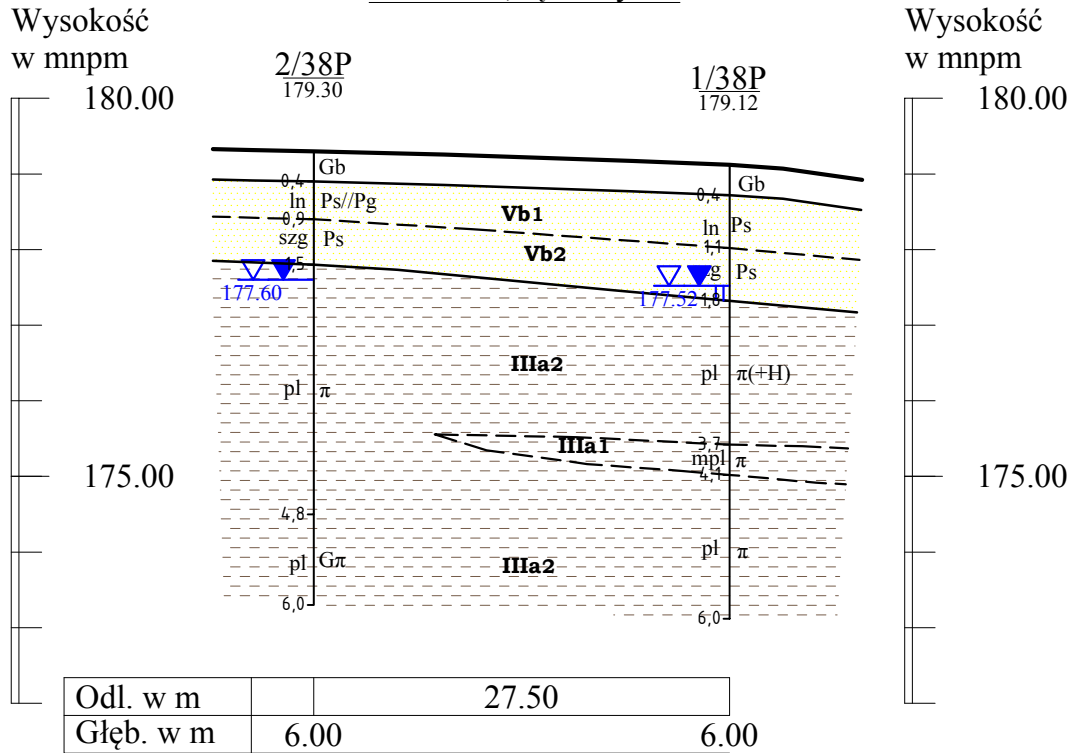
PRZEPUSTY DROGOWE

- węzeł "Nowy Kamień" - wariant I

PRZEKROJE I PROFILE GEOLOGICZNO-INŻYNIERSKIE VI/WNK-VI/WNK

Skala: $\frac{1:500}{1:100}$

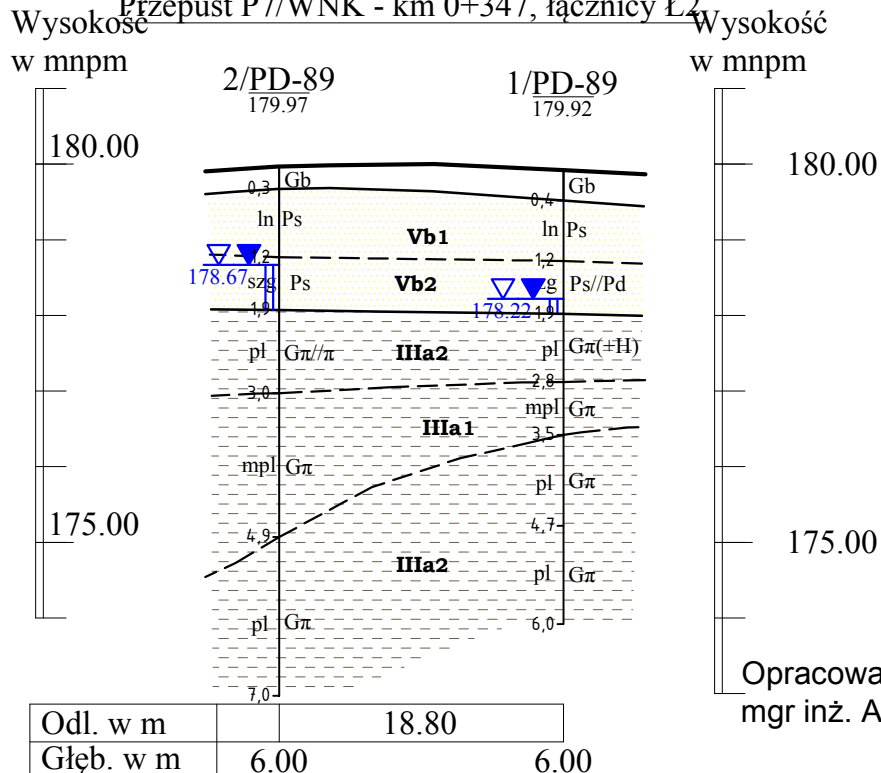
Przepust P6/WNK -
km 0+292, łącznicy Ł2



GEOLOGICZNO-INŻYNIERSKIE VII/WNK - VII/WNK

Skala: $\frac{1:500}{1:100}$

Przepust P7/WNK - km 0+347, łącznicy Ł2



Opracowała:
mgr inż. Agnieszka Biskup

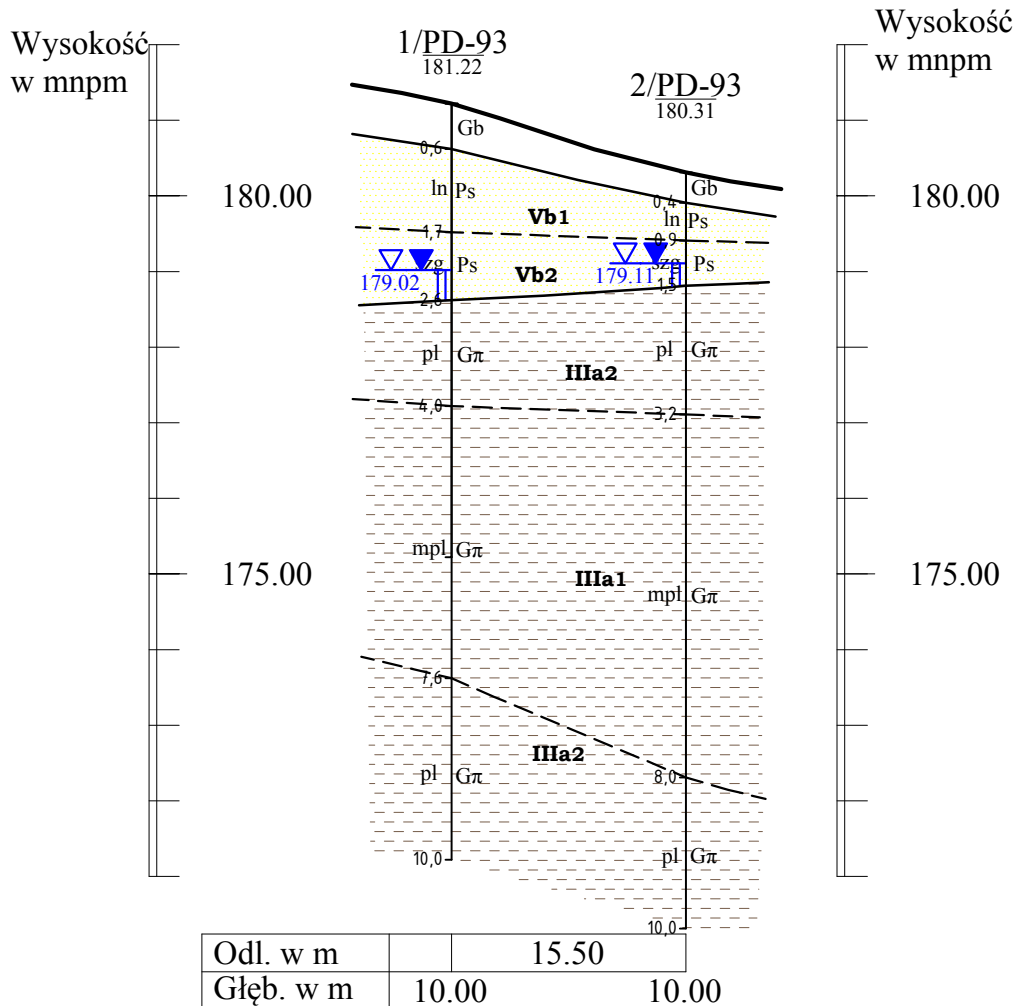
Budowa drogi ekspresowej S19 na odcinku **Nisko (węzeł "Zapacz" z węzłem) - węzeł Sokołów Małopolski Północ"**

PRZEPUSTY DROGOWE **- węzeł "Nowy Kamień" - wariant I**

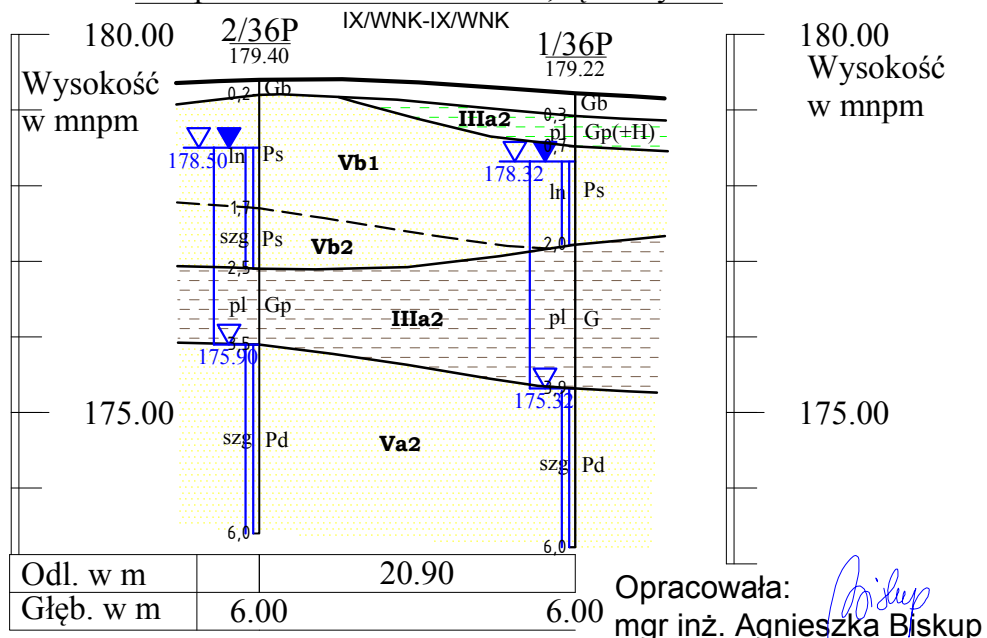
PRZEKROJE I PROFILE GEOLOGICZNO-INŻYNIERSKIE VIII/WNK-VIII/WNK

Skala: 1:500
1:100

Przepust P8/WNK - km 0+039, łącznicy Ł3



Przepust P9/WNK - km 0+100, łącznicy Ł3




Budowa drogi ekspresowej S19 na odcinku Nisko (węzeł "Zapacz" z węzłem) - węzeł Sokołów Małopolski Północ"

PRZEPUSTY DROGOWE

- węzeł "Nowy Kamień" - wariant I

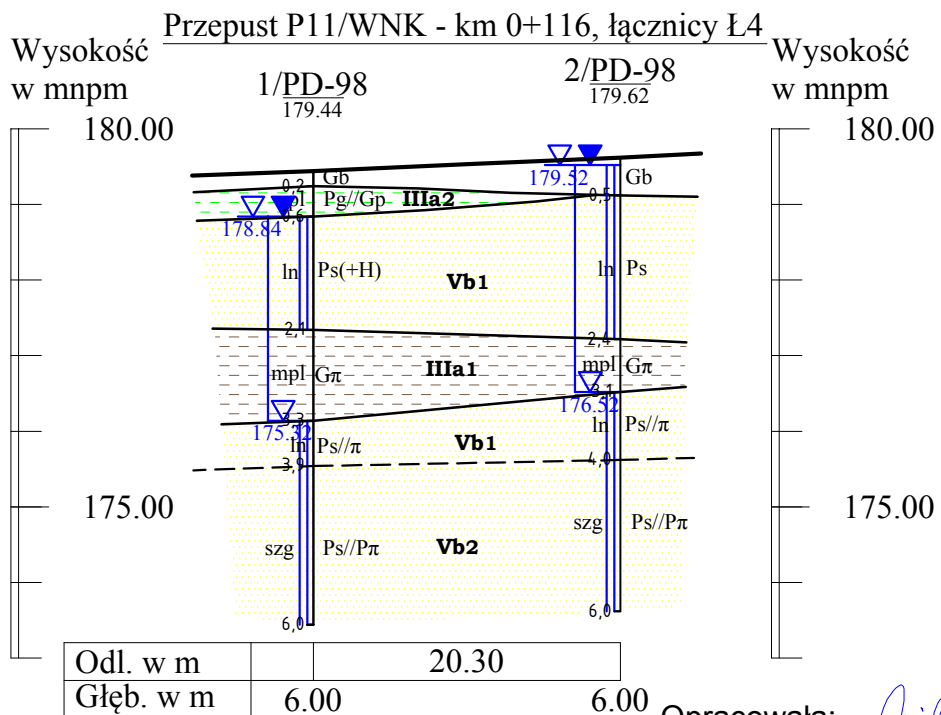
PRZEKROJE I PROFILE GEOLOGICZNO-INŻYNIERSKIE X/WNK-X/WNK

Skala: $\frac{1:500}{1:100}$



GEOLOGICZNO-INŻYNIERSKIE XI/WNK - XI/WNK

Skala: $\frac{1:500}{1:100}$



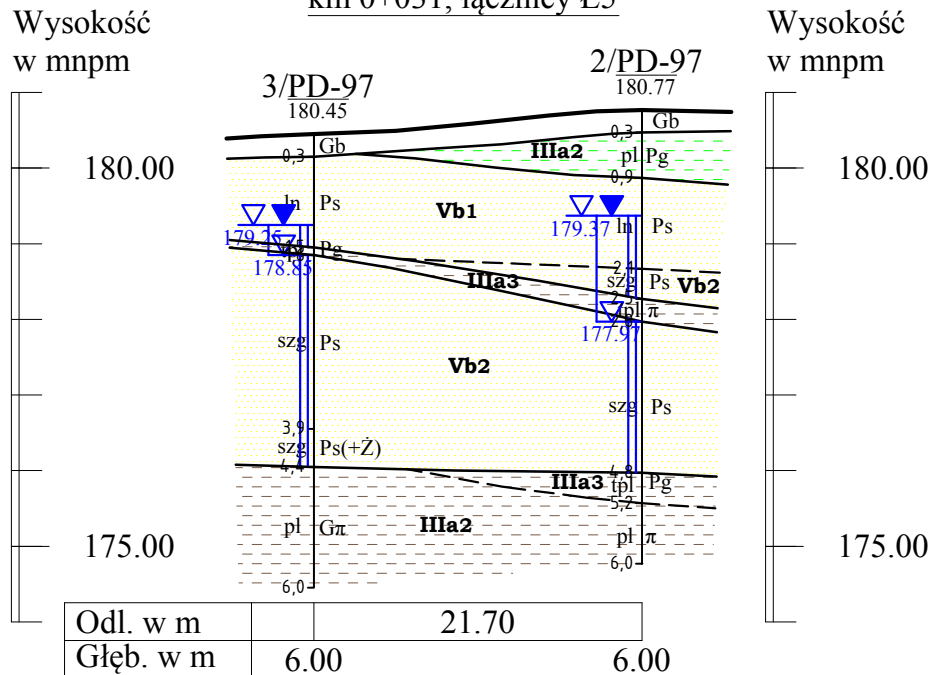
Opracowała:
mgr inż. Agnieszka Biskup

Budowa drogi ekspresowej S19 na odcinku
Nisko (węzeł "Zapacz" z węzłem) - węzeł Sokołów Małopolski Północ"
PRZEPUSTY DROGOWE
- węzeł "Nowy Kamień" - wariant I

PRZEKROJE I PROFILE GEOLOGICZNO-INŻYNIERSKIE XII/WNK-XIII/WNK

Skala: $\frac{1:500}{1:100}$

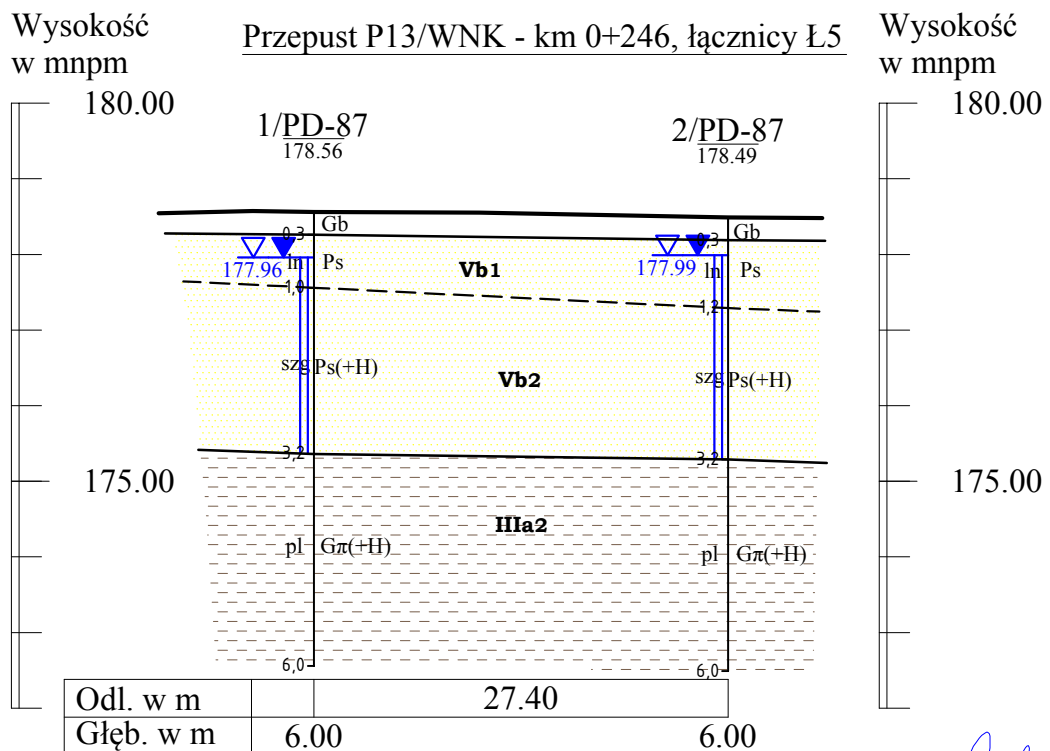
Przepust P12/WNK -
 km 0+031, łącznicy Ł5



GEOLOGICZNO-INŻYNIERSKIE XIII/WNK - XIII/WNK

Skala: $\frac{1:500}{1:100}$

Przepust P13/WNK - km 0+246, łącznicy Ł5



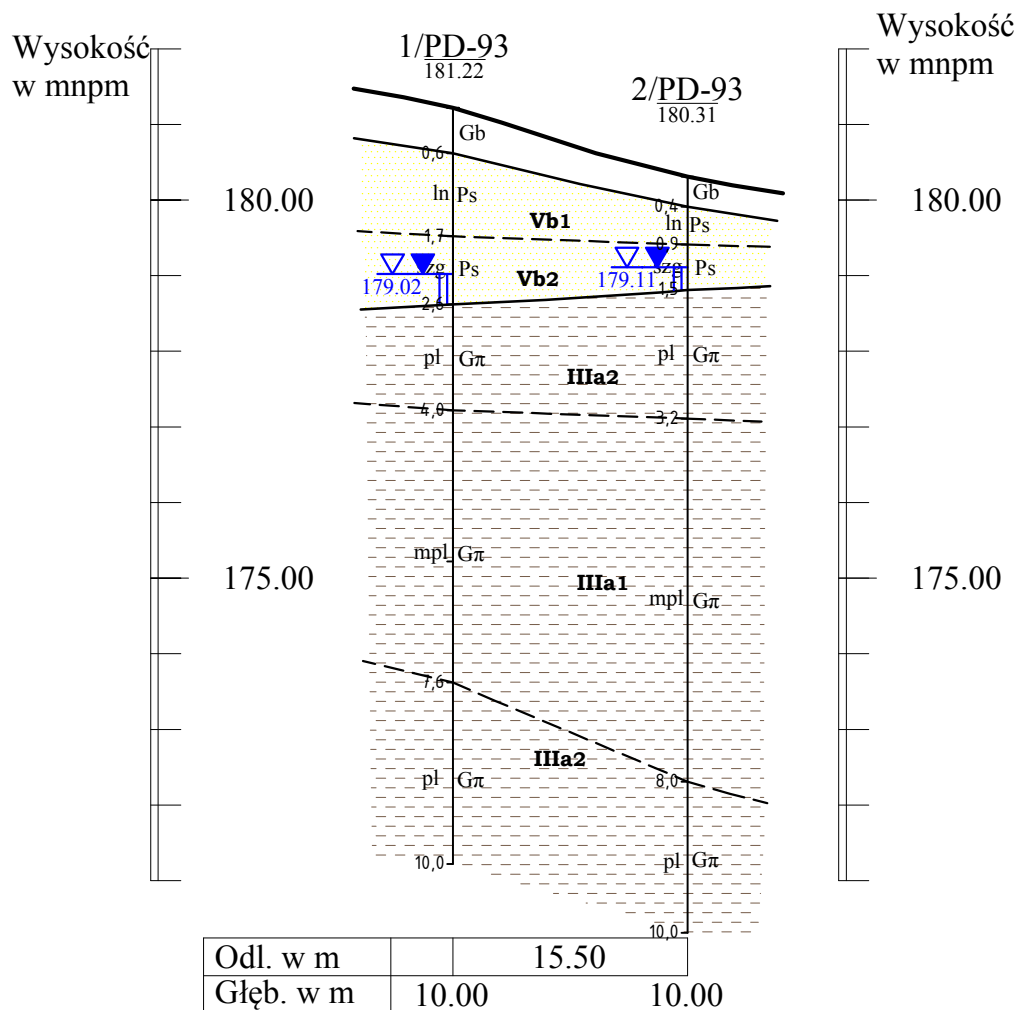
Opracowała:
 mgr inż. Agnieszka Biskup

Budowa drogi ekspresowej S19 na odcinku
Nisko (węzeł "Zapacz" z węzłem) - węzeł Sokołów Małopolski Północ"
PRZEPUSTY DROGOWE
- węzeł "Nowy Kamień" - wariant II

PRZEKROJE I PROFILE GEOLOGICZNO-INŻYNIERSKIE XIV/WNK-XIV/WNK

Skala: $\frac{1:500}{1:100}$

Przepust P1/WNK -
km 0+300, drogi DP 1084 R



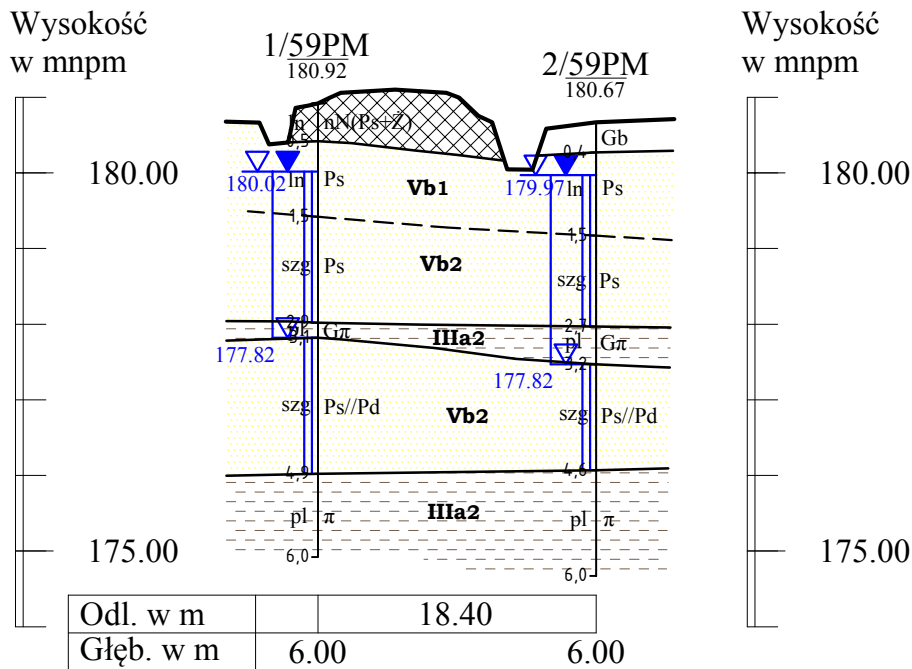
Opracowała:
mgr inż. Agnieszka Biskup

Budowa drogi ekspresowej S19 na odcinku
Nisko (węzeł "Zapacz" z węzłem) - węzeł Sokołów Małopolski Północ"
PRZEPUSTY DROGOWE
- węzeł "Nowy Kamień" - wariant II

PRZEKROJE I PROFILE GEOLOGICZNO-INŻYNIERSKIE IV/WNK - IV/WNK

Skala: $\frac{1:500}{1:100}$

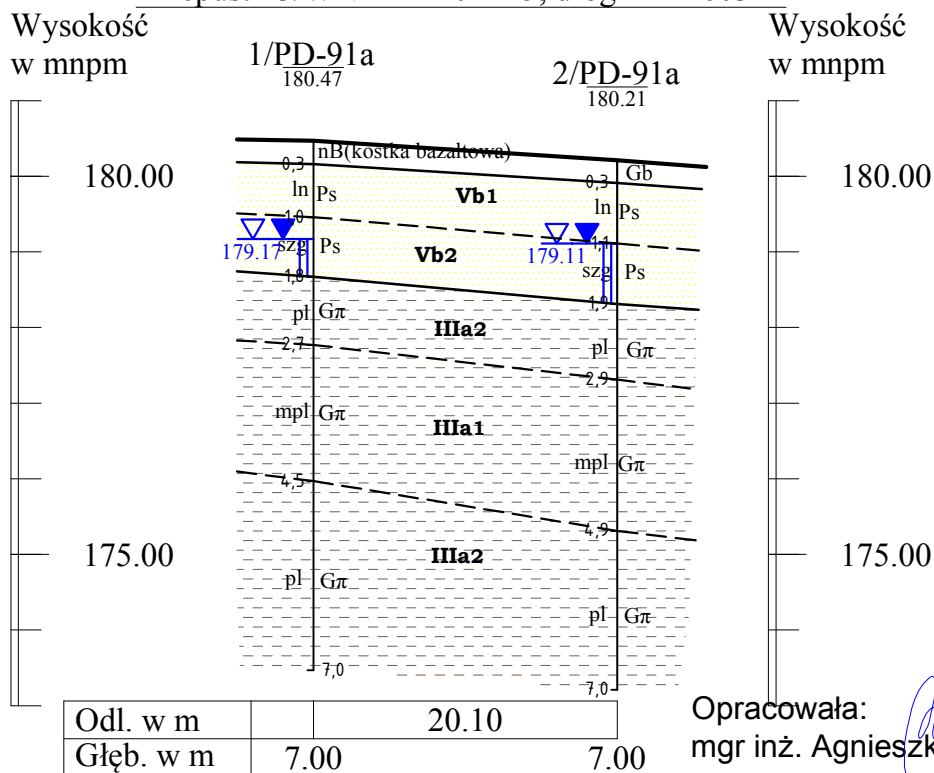
Przepust P2/WNK - km 0+611, drogi DP 1084 R



GEOLOGICZNO-INŻYNIERSKIE XV/WNK-XV/WNK

Skala: $\frac{1:500}{1:100}$

Przepust P3/WNK - km 0+145, drogi DP 2603 R



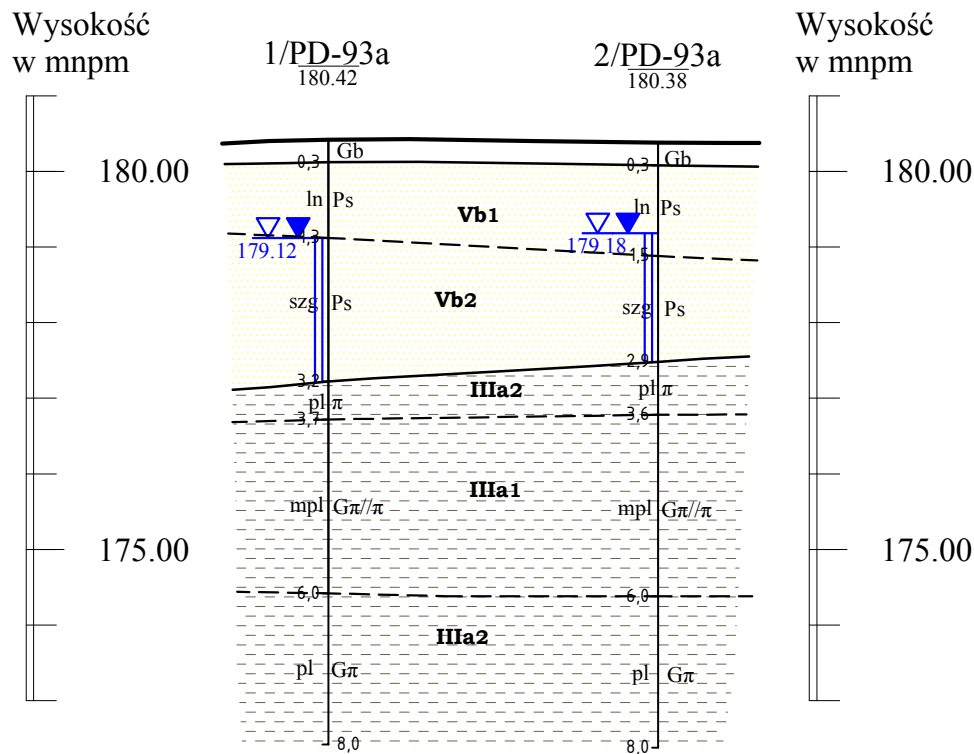
Opracowała:
mgr inż. Agnieszka Biskup

Budowa drogi ekspresowej S19 na odcinku
Nisko (węzeł "Zapacz" z węzłem) - węzeł Sokołów Małopolski Północ"
PRZEPUSTY DROGOWE
- węzeł "Nowy Kamień" - wariant II

PRZEKROJE I PROFILE GEOLOGICZNO-INŻYNIERSKIE XVI/WNK-XVI/WNK

Skala: $\frac{1:500}{1:100}$

Przepust P4/WNK - km 0+035, łącznicy Ł3



Odl. w m		21.80
Głęb. w m	8.00	8.00

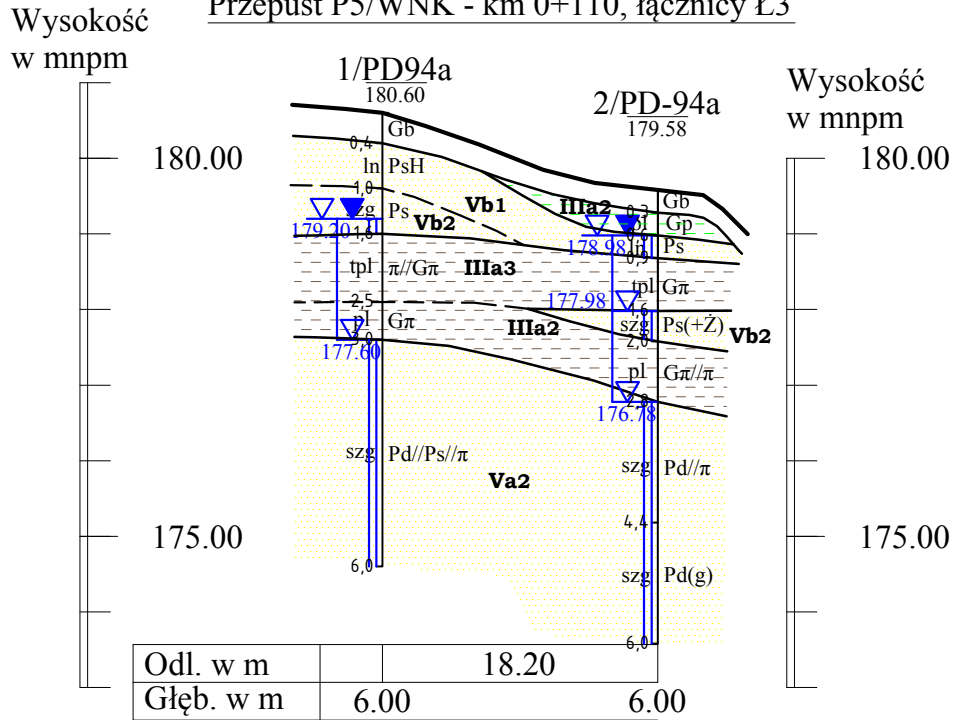
Opracowała:
mgr inż. Agnieszka Biskup

Budowa drogi ekspresowej S19 na odcinku
Nisko (węzeł "Zapacz" z węzłem) - węzeł Sokołów Małopolski Północ"
PRZEPUSTY DROGOWE
- węzeł "Nowy Kamień" - wariant II

PRZEKROJE I PROFILE GEOLOGICZNO-INŻYNIERSKIE XVII/WNK - XVII/WNK

Skala: $\frac{1:500}{1:100}$

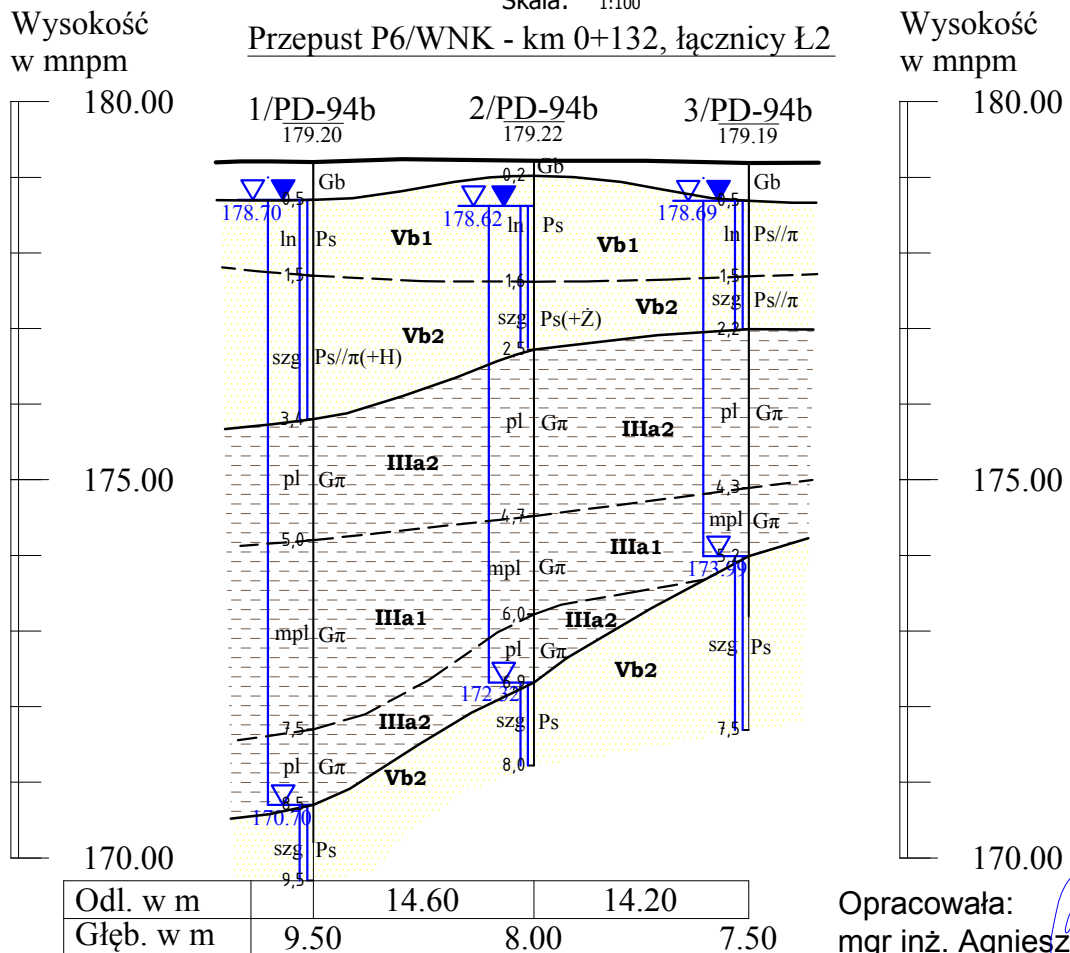
Przepust P5/WNK - km 0+110, łącznicy Ł3



GEOLOGICZNO-INŻYNIERSKIE XVIII/WNK - XVIII/WNK

Skala: $\frac{1:500}{1:100}$

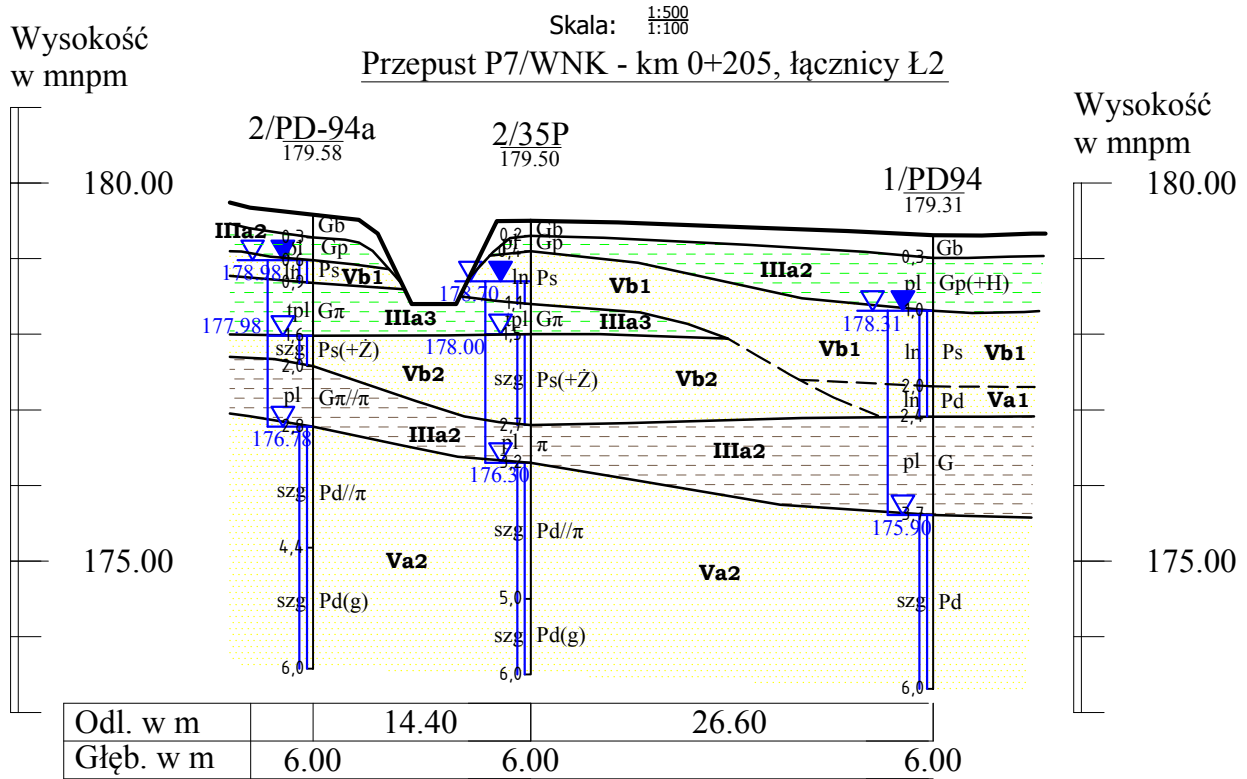
Przepust P6/WNK - km 0+132, łącznicy Ł2



Opracowała:
mgr inż. Agnieszka Biskup

Budowa drogi ekspresowej S19 na odcinku
Nisko (węzeł "Zapacz" z węzłem) - węzeł Sokołów Małopolski Północ"
PRZEPUSTY DROGOWE
- węzeł "Nowy Kamień" - wariant II

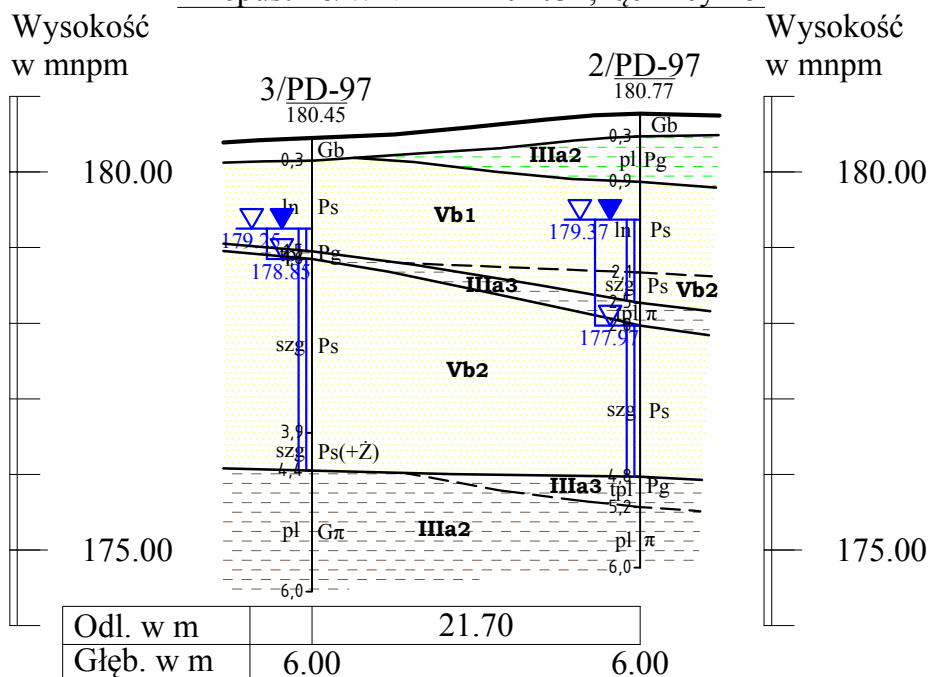
PRZEKROJE I PROFILE GEOLOGICZNO-INŻYNIERSKIE XIX/WNK-XIX/WNK



GEOLOGICZNO-INŻYNIERSKIE XII/WNK' - XII/WNK'

Skala: $\frac{1:500}{1:100}$

Przepust P8/WNK - km 0+031, łącznicy Ł5

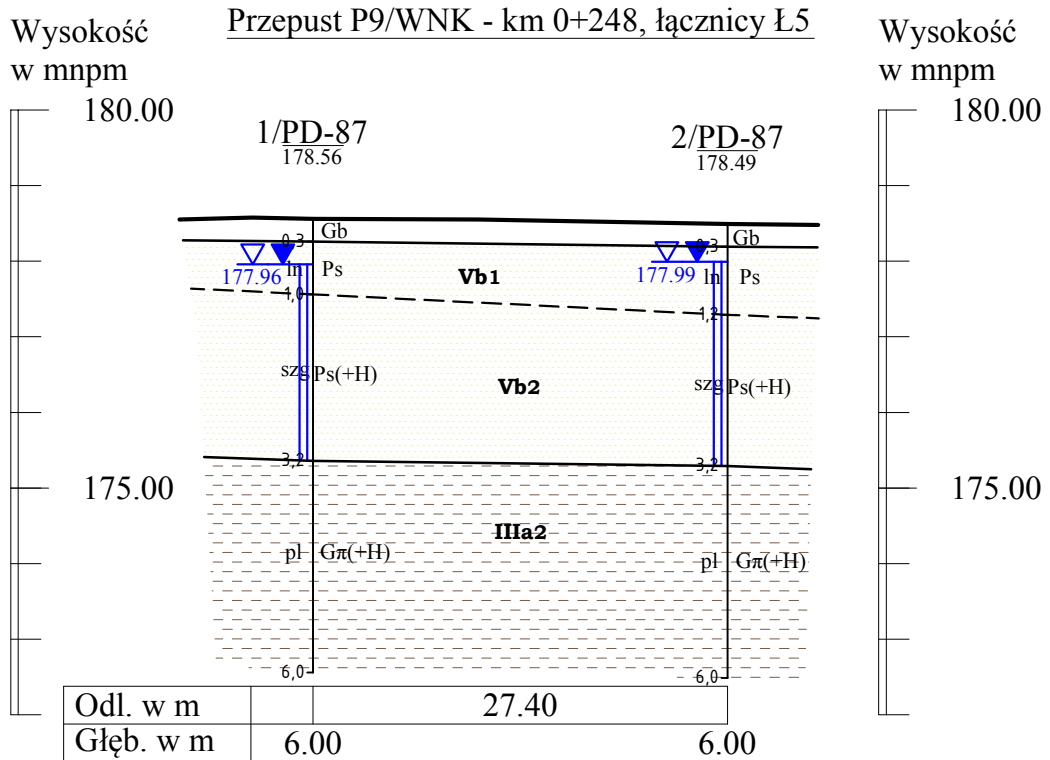


Opracowała:
mgr inż. Agnieszka Biskup

Budowa drogi ekspresowej S19 na odcinku
Nisko (węzeł "Zapacz" z węzłem) - węzeł Sokołów Małopolski Północ"
PRZEPUSTY DROGOWE
- węzeł "Nowy Kamień" - wariant II


PRZEKROJE I PROFILE GEOLOGICZNO-INŻYNIERSKIE XIII/WNK'-XIII/WNK'

Skala: $\frac{1:500}{1:100}$



GEOLOGICZNO-INŻYNIERSKIE XI/WNK' - XI/WNK'

Skala: $\frac{1:500}{1:100}$



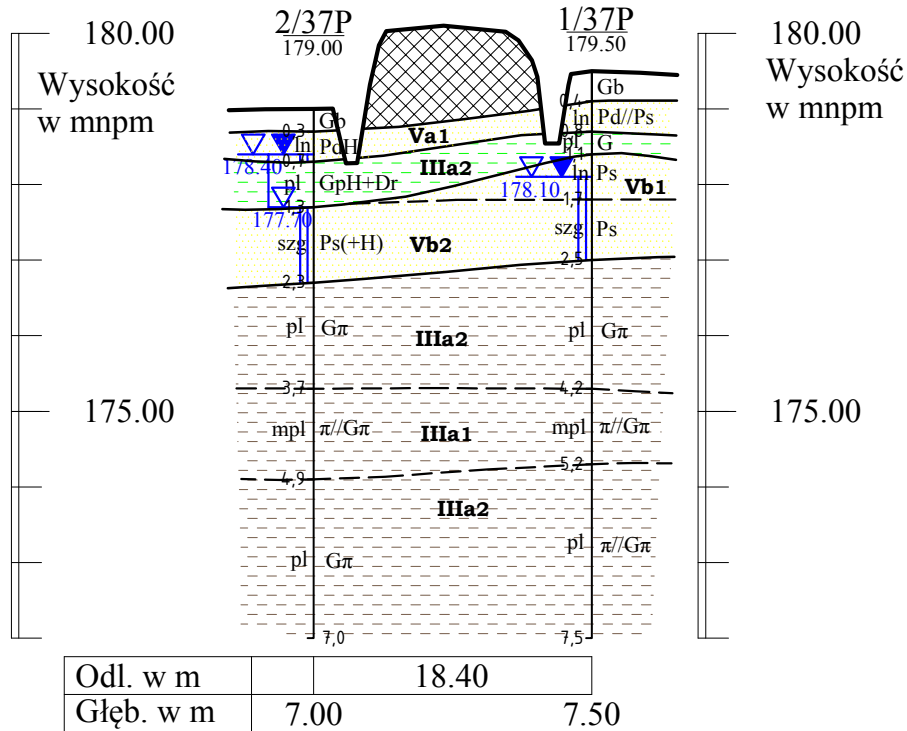
Opracowała:
mgr inż. Agnieszka Biskup

**Budowa drogi ekspresowej S19 na odcinku
Nisko (węzeł "Zapacz" z węzłem) - węzeł Sokołów Małopolski Północ"**
PRZEPUSTY DROGOWE
- węzeł "Nowy Kamień" - wariant II

PRZEKROJE I PROFILE GEOLOGICZNO-INŻYNIERSKIE III/WNK' - III/WNK'

Skala: $\frac{1:500}{1:100}$

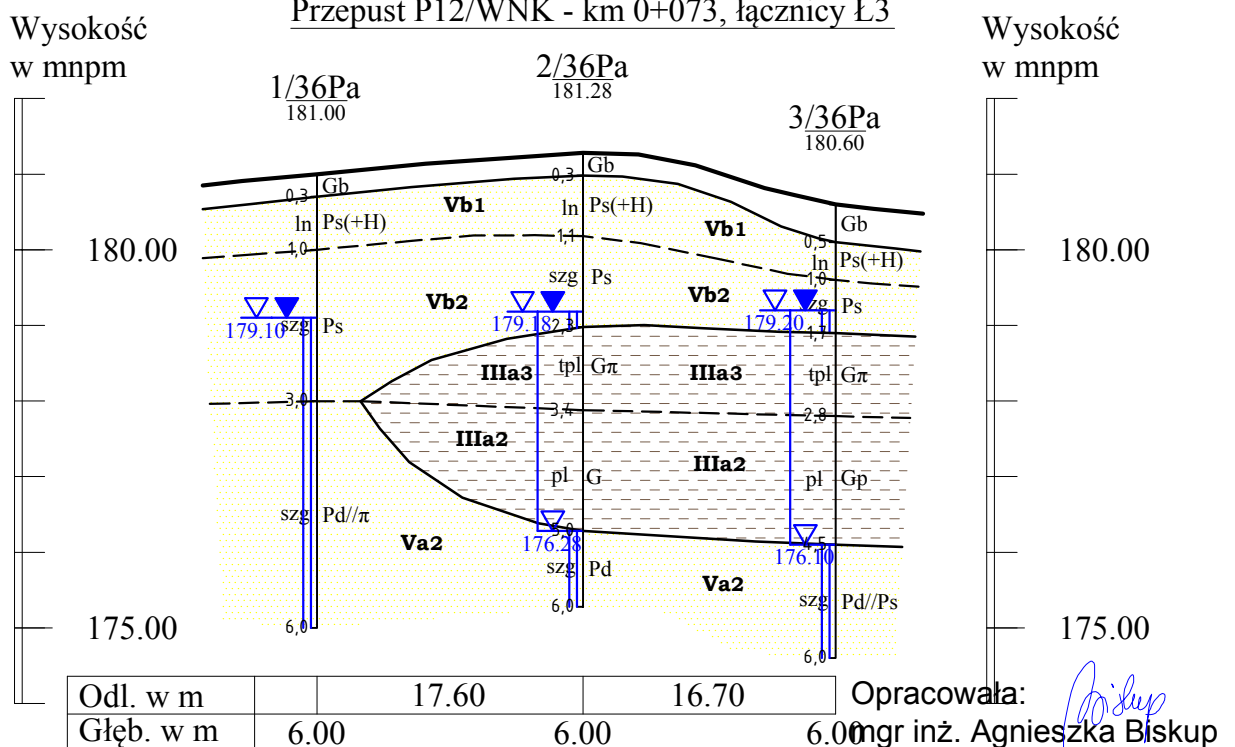
Przepust P11/WNK - km 0+365, drogi DP 1084 R



GEOLOGICZNO-INŻYNIERSKIE XX/WNK - XX/WNK

Skala: $\frac{1:500}{1:100}$

Przepust P12/WNK - km 0+073, łącznicy Ł3



Opracowała: *[Signature]*
mgr inż. Agnieszka Biskup